



«СОГЛАСОВАНО»  
Начальник ОГИБДД УМВД  
России по г. Таганрогу  
майор полиции  
А.Н. Вальков  
«\_\_» \_\_\_\_\_ 2013г.

## ПАСПОРТ

дорожной безопасности образовательного учреждения

(типовой)

МОБУ СОШ № 36

(наименование образовательного учреждения)

## Общие сведения

муниципальное общеобразовательное бюджетное учреждение средняя  
общеобразовательная школа № 36  
МОБУ СОШ № 36

Тип ОУ образовательное учреждение

Юридический адрес ОУ: 347939, Ростовская область, г. Таганрог,  
ул. Пархоменко, 23

Фактический: 347939, Ростовская область, г. Таганрог,  
ул. Пархоменко, 23

Руководители ОУ: Директор Сирота Лев Иванович тел: 33-68-44  
(фамилия, имя, отчество) (телефон)

Заместитель директора  
по учебной работе Кекало Лидия Викторовна 33-76-74  
(фамилия, имя, отчество) (телефон)

Заместитель директора  
по воспитательной работе Волошина Татьяна Олеговна 33-76-52  
(фамилия, имя, отчество) (телефон)

Ответственные работники  
муниципального органа  
образования

Главный специалист УО г. Таганрога  
Фарапонов Сергей Алексеевич 64-37-89  
(должность) (фамилия, имя, отчество) (телефон)

Ответственные от  
Госавтоинспекции

майор полиции Лебедев Павел Владимирович 63-21-32  
(должность) (фамилия, имя, отчество) (телефон)

Ответственные работники  
за мероприятия по профилактике  
детского травматизма

зам. директора по ВР Волошина Татьяна Олеговна 33-76-52  
(должность) (фамилия, имя, отчество) (телефон)

Руководитель или ответственный  
работник дорожно-эксплуатационной  
организации, осуществляющей  
содержание УДС\*

\_\_\_\_\_ (фамилия, имя, отчество)

\_\_\_\_\_ (телефон)

Руководитель или ответственный  
работник дорожно-эксплуатационной  
организации, осуществляющей  
содержание ТСОДД\*

\_\_\_\_\_ (фамилия, имя, отчество)

\_\_\_\_\_ (телефон)

Количество учащихся 1064 чел

Наличие уголка по БДД имеется на первом этаже здания  
*(если имеется, указать место расположения)*

Наличие класса по БДД имеется на первом этаже здания (библиотека)  
*(если имеется, указать место расположения)*

Наличие автогородка (площадки) по БДД отсутствует

Наличие автобуса в ОУ отсутствует

*(при наличии автобуса)*

Время занятий в ОУ:

1-ая смена: 8:30 – 13:35

2-ая смена: 14:20 – 19:05

внеклассные занятия: 17:00 – 19:00

Телефоны оперативных служб:

112

61-24-35

\* Дорожно-эксплуатационные организации, осуществляющие содержание УДС, несут ответственность в соответствии с законодательством Российской Федерации (Федеральный закон «О безопасности дорожного движения» №196-ФЗ, КоАП, Гражданский кодекс).

## Содержание

### I. План-схемы ОУ.







- 1) район расположения ОУ, пути движения транспортных средств и детей (учеников, обучающихся);
- 2) организация дорожного движения в непосредственной близости от образовательного учреждения с размещением соответствующих технических средств, маршруты движения детей и расположенные парковочных мест;

### III. Приложения:

## I. План-схемы ОУ.

### План-схема района расположения ОУ, пути движения транспортных средств и детей (учеников)



- |   |                                 |
|---|---------------------------------|
|  | - жилая застройка               |
|  | - проезжая часть                |
|  | - тротуар                       |
|  | - надземный пешеходный переход  |
|  | - движение транспортных средств |
|  |                                 |

## Рекомендации к составлению план-схемы района расположения ОУ

1. Район расположения образовательного учреждения определяется группой жилых домов, зданий и улично-дорожной сетью с учетом остановок общественного транспорта (выходов из станций метро), центром которого является непосредственно образовательное учреждение;

2. Территория, указанная в схеме, включает в себя:

- образовательное учреждение;
- стадион вне территории ОУ, на котором могут проводиться занятия по физической культуре (*при наличии*);
- парк, в котором преподавателями проводятся занятия на открытом воздухе (*при наличии*);
- спортивно-оздоровительный комплекс (*при наличии*);
- жилые дома, в которых проживает большая часть детей (учеников) данного образовательного учреждения;
- автомобильные дороги и тротуары;

3. На схеме обозначено:




- расположение жилых домов, зданий и сооружений;
- сеть автомобильных дорог;
- пути движения транспортных средств;
- пути движения детей (учеников) в/из образовательного учреждения;
- опасные участки (места несанкционированных переходов на подходах к образовательному учреждению, места концентрации ДТП с участием детей-пешеходов);
- уличные (наземные – регулируемые / нерегулируемые) и внеуличные (надземные и подземные) пешеходные переходы;
- названия улиц и нумерация домов.

Схема необходима для общего представления о районе расположения ОУ. Для изучения безопасности движения детей на схеме обозначены наиболее частые пути движения учеников от дома (от отдаленных остановок маршрутных транспортных средств) к ОУ и обратно.

При исследовании маршрутов движения детей необходимо уделить особое внимание опасным зонам, где часто дети (ученики, обучающиеся) пересекают проезжую часть не по пешеходному переходу.

**Схема организации дорожного движения в непосредственной близости от образовательного учреждения с размещением соответствующих технических средств, маршруты движения детей и расположение парковочных мест**



-  - искусственное освещение
-  - направление движения транспортного средства
-  - надземный пешеходный переход